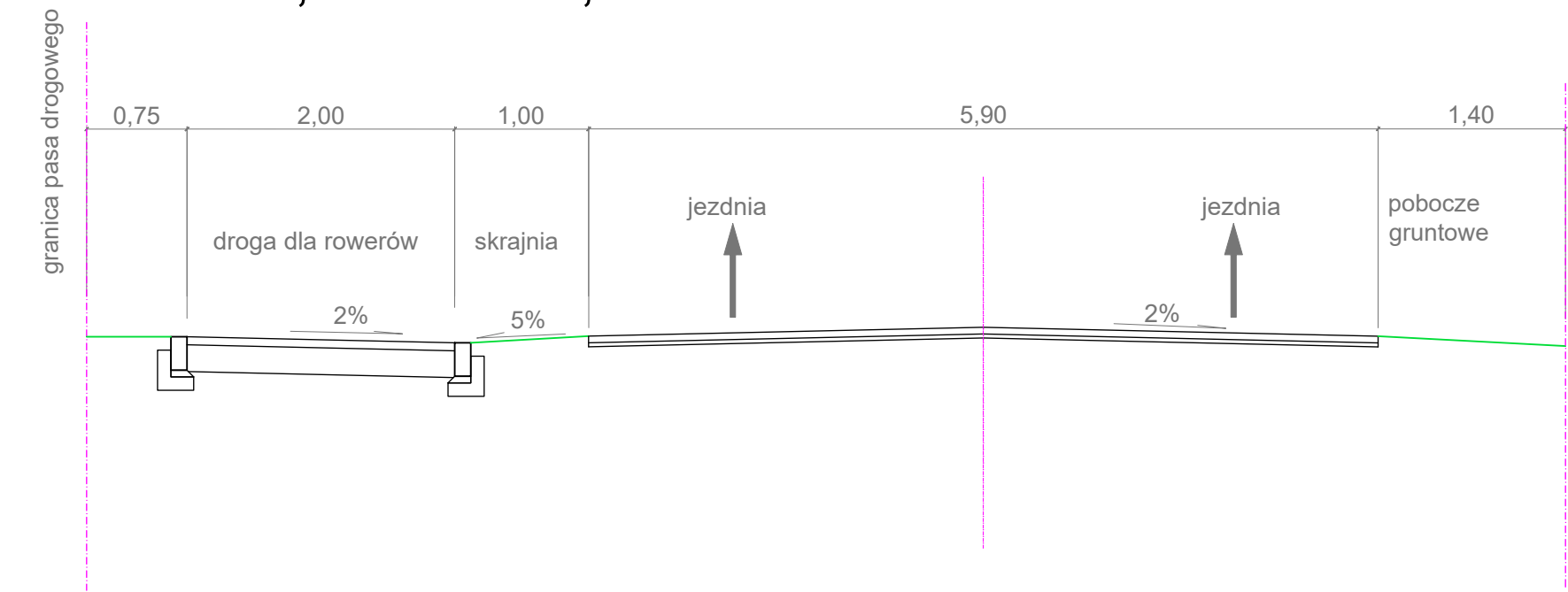


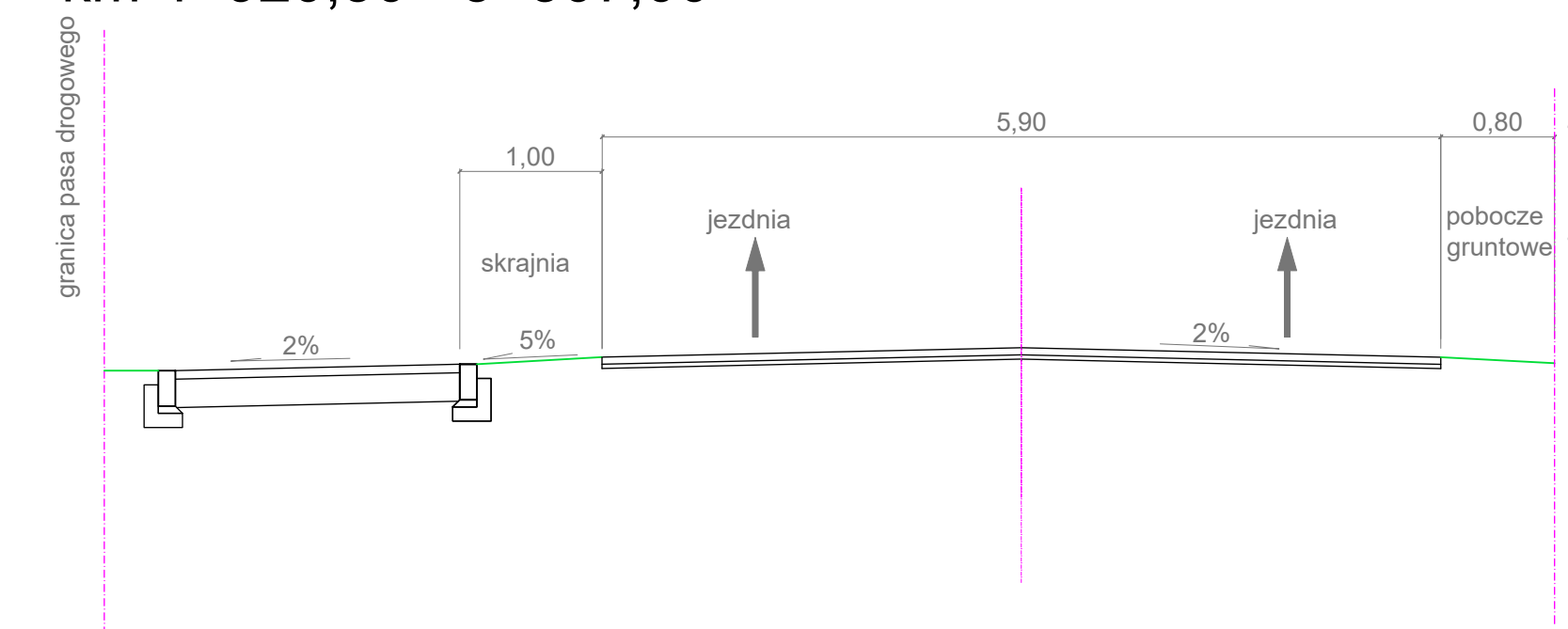
km 4+624,50 - 4+733,00




km 4+733,00 - 4+920,50



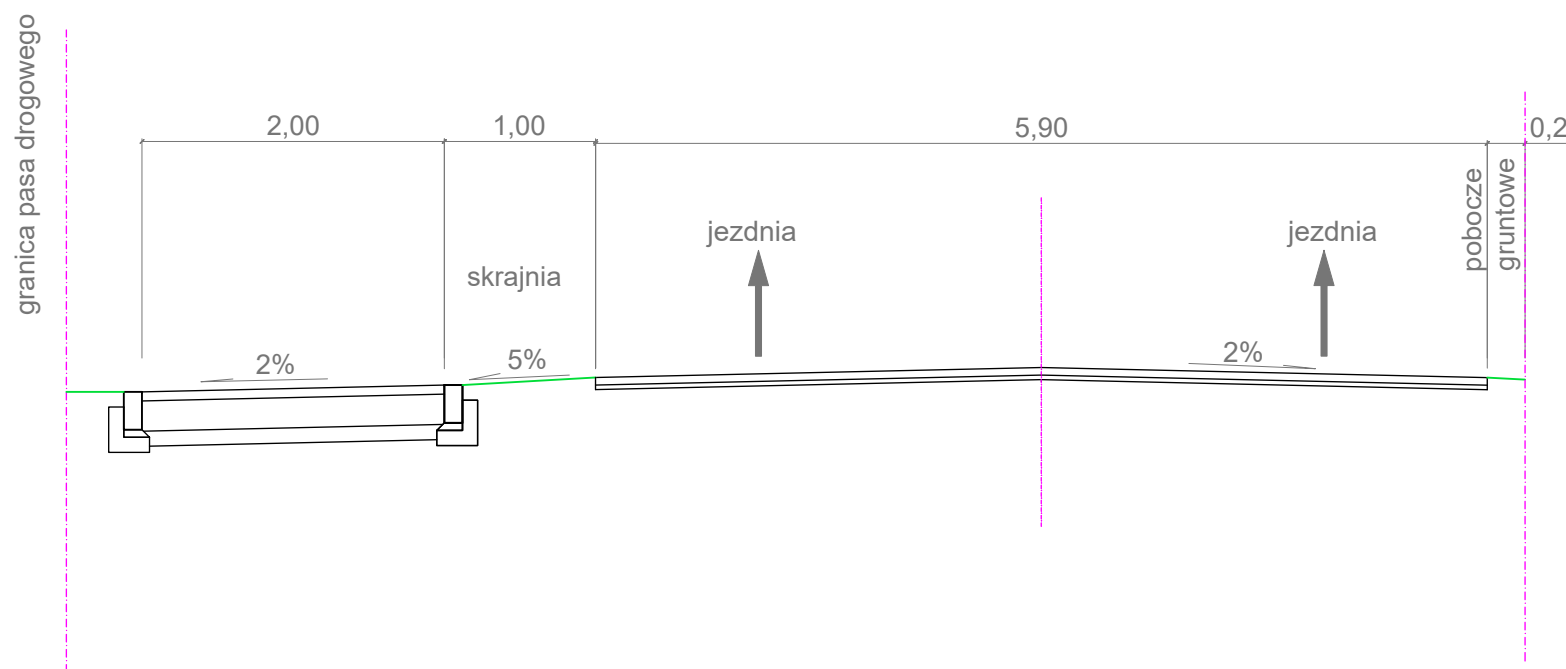
km 4+920,50 - 5+307,00



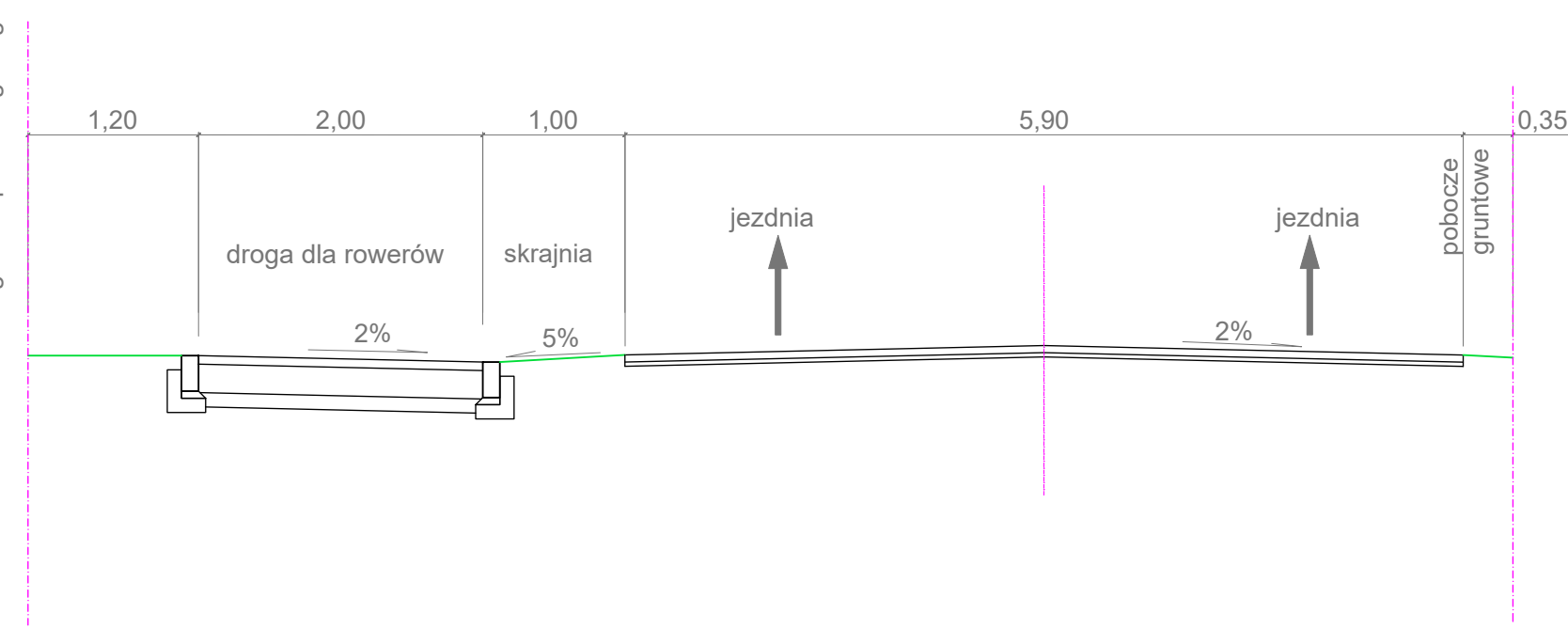
km 5+307,00 - 5+447,50



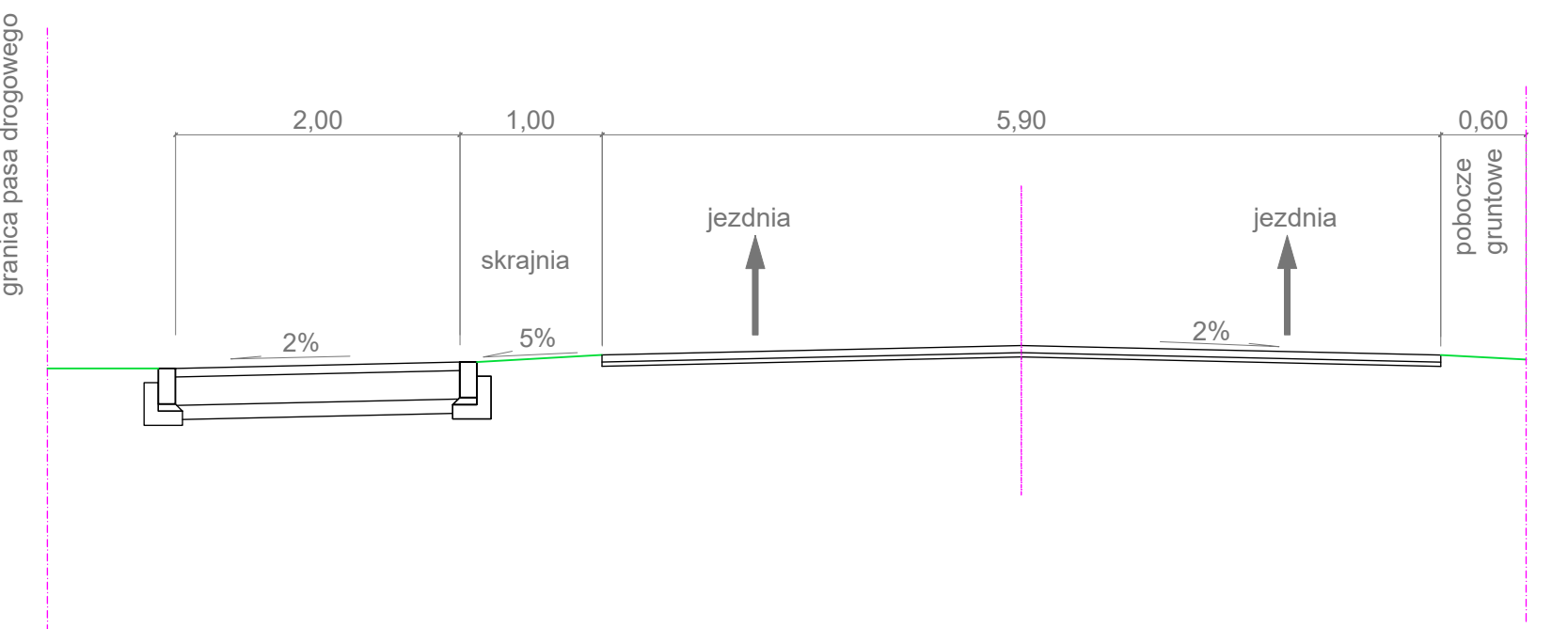
km 5+447,50 - 5+511,00



km 5+511,00 - 5+574,00



km 5+574,00 - 5+735,50



km 5+735,50 - 5+745,50



TYTUŁ RYSUNKU	PRZEKROJE NORMALNE			
TEMAT	Przebudowa drogi powiatowej 5330P (droga dla rowerów/droga dla pieszych i rowerów) w m. Dębica na odcinku od km 4+624,50 do km 5+745,50 dl. 1 121,00m			
LOKALIZACJA	Dz. inwestora: jedn. ew. Gm. Przygodzice, obr. ew. Dębica dz. nr 301705_2.0005.AR_3.50; 301705_2.0005.AR_3.49/1; obr. ew. Ludwików dz. nr 301705_2.0008.AR_4.40			
INWESTOR	Powiatowy Zarząd Dróg w Ostrowie Wielkopolskim ul. Staszica 1 63-400 Ostrow Wielkopolski	BRANŻA	DROGOWA	DATA
PROJEKTANT	mgr inż. Paweł Urbański	NR UPRAWNIEN	UAN 7342-42/91	PROJEKT
				NUMER RYS.
				4